



納期が遅れるデータの不備例

ライトプラン

スタンダードプラン

ご用意いただく **データに不備** がある場合
納品日程が**後ろ倒し**となります。

納期が後ろ倒しとなるデータの不備例を下記にて案内いたします。
データご準備の際、こちらを参考に不備が無いようご準備をお願いいたします。

不備例1

ヒヤリングシート、各種フォーマット記入に漏れ

ご請求書と一緒にお送りします、各種シートへの記入漏れ、不備がある場合は**改めて**ご記入の上**再提出**いただく必要があります。

■シートへの記入漏れ・不備例

- 必須項目の記載漏れ
- 文字数制限をオーバーしている
- 記載された画像のファイル名が実際の画像ファイル名と異なる etc

**必ず記入例や備考をご確認の上、
記入指定箇所へのご記入下さい。**



会社名	株し掛か会者 ABB@;`Eっこまえ	誤字脱字
キャンペーン名称		記入漏れ
URL	https://app.stanlly-plus.jp/●●●/	
	ADDEFGTYRHJNJYJNVGTYHJYUJJJJ	文字数オーバー
開催期間	開始日 2025/3/323	入力ミス
	終了日 2000/8/31	入力ミス
スポット数 (30スポットまで)	100スポット	上限越え
参加予定人数 (想定数)	1,500人	欄外記入

不備例2

画像データの不備

指定の画像データファイル・サイズと異なるデータをご用意いただいた場合、改めて画像のご用意をお願いすることになります。

■スポット画像名と実際の画像名が違う

スポット画像 ファイル名	画像名が一致しない	
城画像001.jpg		
		SIRO01.jpg

※Stanlly Plusでは、当社での画像調整は出来かねます。
※著作権のある素材、有料素材などの無断利用は禁止されておりますのでご遠慮ください。

■使用できない画像例



● ファイルが小さく不鮮明(解像度不足)



● ウォーターマークが入っている



● ファイル形式(jpg / png / webp)が守られてない

● 横幅(750px)が足りていない画像 etc



※横750px以下 ※縦長非推奨

画像 サイズ表	[トップ画像].....横 750px × 縦 544px [スタンプ画像].....横 300px × 縦 300px [スポット画像、賞品画像].....横 750px × 縦なりゆき ※横長推奨
------------	------------------------------------------------------------------------------------------------------------------

不備例3

スポットフォーマットの記入漏れ、不備

各項目の記入漏れ、指示のある記載通りにご記入がされていない場合は、改めて再提出をしていただく必要があります。また、**改行不可**となっている項目で改行を入れたデータをご提供いただいた場合、**改行されずに反映されます**のでご了承ください。

※スポット名称は**変更不可**となりますので確定データをご準備ください。

※ご記載いただいた状態のままでのシステム登録となります。 ※**項目の追加はできません**。

※表示希望順に記載をお願いします。(1から順番に登録されます)ご提出後の**順番入れ替えは対応不可**です。

※1 **GPS方式**をご希望の方は**必須項目**ですが、QR方式でOpenStreetMapをご希望されない方は任意で構いません。

※2 **GPS方式**をご希望の方のみ**必須**です。GPS方式でのスタンプラリー実施時、**スポットの誤差範囲の設定は500m以上を推奨**しております。

A	B	C	D	E	F	
スポット名 (改行不可)	緯度 (10進数表記)	経度 (10進数表記)	測定誤差範囲(m) (500m以上推奨)	スポット画像 ファイル名	スタンプ画像 ファイル名	郵便番号 (ハイフン有)
必須	必須 (※1)	必須 (※1)	必須 (※2)	任意	任意	必須 (※1)

G	H	I	J	K	L	M
所在地 (都道府県記載有無を統一した情報の入力としてください。1つのみ) (改行不可)	電話番号 (ハイフン有) (改行不可)	営業時間 (改行不可)	定休日・休業日など (改行不可)	PR分 (全角200文字以内) (改行可)	ホームページURL (1つのみ)	MAP上に出す時に表示する文言 (全角30文字以内) (改行不可)
必須 (※1)	任意	任意	任意	任意	任意	任意

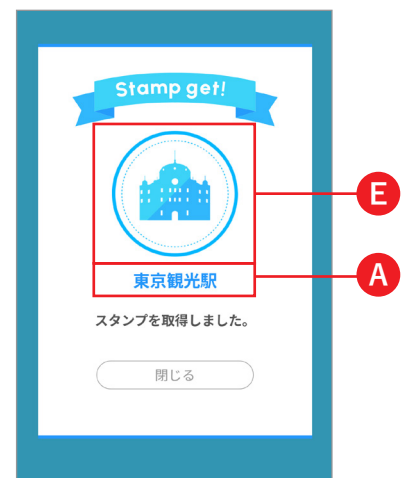
【 スポット詳細画面 】



【 マップ画面 】



【 スタンプ取得画面 】



マップ上のアイコンの位置は緯度経度情報が反映されます

■ スポットフォーマット記入の注意点

- 都道府県の有無を統一してください.....G
- 電話番号にハイフン(-)を入れてください.....H
- 改行できません.....A G H I J M
- 文字数制限があります.....K M

※「必須」ではない項目は、任意となります。そのため、任意項目を空欄で用意の場合、該当項目はユーザー画面に表示されません。